











- LEGENDE**
- Biotoptypen Zielplanung
-  Sonstiges Sondergebiet 1/2
Extensives Grünland außerhalb Baufenster
 -  Sonstiges Sondergebiet 1/2
Extensives Grünland innerhalb Baufenster
 -  Verkehrsfläche besonderer Zweckbestimmung
Hier: Feldwirtschaftsweg (VB1 vollversiegelt)
 -  Verkehrsfläche besonderer Zweckbestimmung
Hier: Feldwirtschaftsweg (VB2 Grasweg)
 -  Flächen zum Anpflanzen von Bäumen, Sträuchern und sonstigen Bepflanzungen
 -  Maßnahmen zum Schutz, zur Pflege und zur Entwicklung von Boden, Natur und Landschaft (Lerchenfenster)
-  Geltungsbereich
-  Baugrenze

		Datum		25.09.2025
Bearbeitet im Auftrag von Ortsgemeinde Naurath 54426 Naurath (Wald)				
 Büro Dr. Maas GbR Otto-Hahn-Str. 48 66740/Saarlouis Tel.: 0683146378 email: buero@dr-maas.com		Projekt Energiepark Naurath Bebauungsplan in der Ortsgemeinde Naurath (Wald), Verbandsgemeinde Hermeskeil		
Bearbeiter		Planinhalt	Maßstab	
Zeichner		UMWELTBERICHT	1:1000	
gesehen		ZIELPLANUNG		
		Plan-Nr.	2	